

URBANISTIČKI PLAN UREĐENJA "SUPETAR: VRILO - GUSTRINA LUKA"

Za.1 PROMETNA I ULIČNA MREŽA

2. PROMETNA, ULIČNA I KOMUNALNA INFRASTRUKTURNA MREŽA 2a. PROMETNA I ULIČNA MREŽA

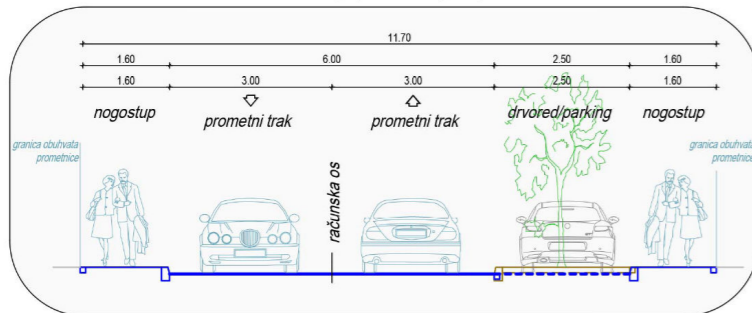
GRANICE
--- Granica obuhvata plana
— Obalna crta

PROMETNE POVRŠINE

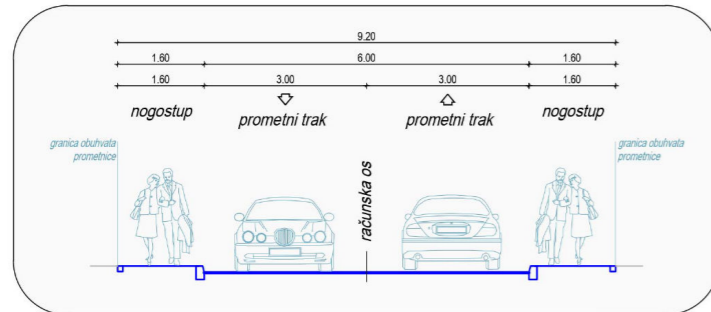
- OS 1 Oznaka prometnice
- PU 1 Oznaka pješačke prometnice
- Os prometnice
- Rubnjak
- Ostali elementi ceste
- Obalna šetnica
- Kolna površina
- Kolno-pješačka površina
- Pješačka površina
- Bankina
- Kote nivelete
- KK/PPP Glavne točke
- 0-000 Stacionaže
- Drvoređ - zelenilo u potezu
- ↓ Priključenje na javnu površinu

NORMALNI POPREČNI PRESJECI PROMETNICA M 1:100

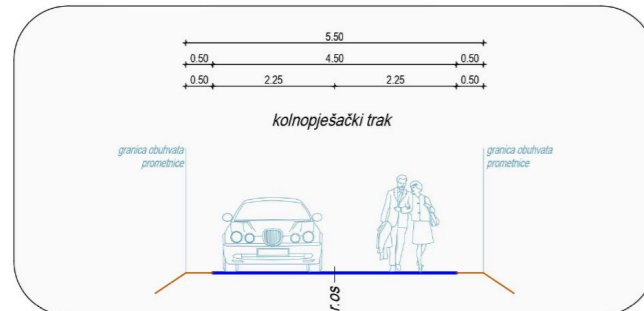
OS 1 (s parkiranjem)



OS 1 (bez parkiranja) i OS 2



OS 3



- KAZALO:**
- katastarsko stanje
 - topografsko stanje
 - 1684 numeracija po upisu u katastar
 - 1, 2 ● A, B, C uklop 1
 - 3 ● D, E, F uklop 2
 - linija srednjih, viših i niskih voda
 - linija 6 m
 - linija pomorskog dišara
 - obavezni prostorni plan

Županija splitsko-dalmatinska	Grad Supetar
Naziv prostornog plana:	Urbanistički plan uređenja područja "Supetar: Vrilo - Gustrina luka"
Faza izrade:	Konačni prijedlog plana
Naziv kartografskog prikaza:	Prometna i ulična mreža
Broj kartografskog prikaza:	2a
Mjerilo kartografskog prikaza:	1:1000
Odluka o izradi prostornog plana uređenja: Službeni glasnik Grada Supetra, broj 02/12 i 03/13	Odluka predstavničkog tijela o donošenju plana: Službeni glasnik Grada Supetra, broj **/**
Prva javna rasprava (datum objave): - na web stranicama MGPU 30. prosinca 2015. - na web stranicama Grada Supetra 30. prosinca 2015. - Slobodna Dalmacija 28. prosinca 2015.	Prvi Javni uvid održan: 25. siječnja 2016. - 24. veljače 2016. godine Drugi Javni uvid održan: 07. kolovoza - 21. kolovoza 2017. godine
Druga javna rasprava (datum objave): - na web stranicama MGPU 28. srpnja 2017. - na web stranicama Grada Supetra 27. srpnja 2017. - Slobodna Dalmacija 28. srpnja 2017.	Odgovorna osoba za provođenje javne rasprave: Nikša Paviškov, dipl.ing.grad.
Pečat tijela odgovornog za provođenje javne rasprave:	
Suglasnost na plan prema članku 97. Zakona o prostornom uređenju i gradnji (NN br. 76/07, 38/09, 55/11, 90/11 i 50/12) broj suglasnosti klasa: 000-00/00-00/00	datum: 00. xxxxxx 20xx.
Pravna osoba koja je izradila plan:	Nemico d.o.o.
Pečat pravne osobe koja je izradila plan:	Odgovorna osoba: mr. sc. Nenad Mikulandra, dipl.ing.arh.
Odgovorni voditelj plana: mr.sc. Nenad Mikulandra, dipl.ing.arh.	
Stručni tim u izradi plana: Nemico d.o.o. 1. mr. sc. Nenad Mikulandra, dipl.ing.arh. 2. Ivana Bakotić, mag.ing.arh.	Gilan d.o.o. 3. Josip Giljanović, dipl.ing.el. Proposta d.o.o. 4. Vlatko Milčević, dipl.ing.grad.
Pečat gradskog vijeća:	Predsjednica gradskog vijeća: Danijela Kirigin, dipl.iur.
Istovjetnost ovog prostornog plana s izvornikom ovjereva:	Pečat nadležnog tijela: